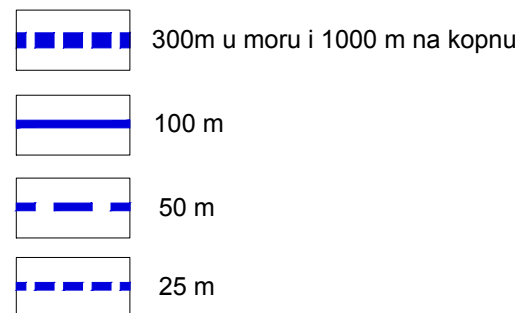


## TUMAČ ZNAKOVLJA



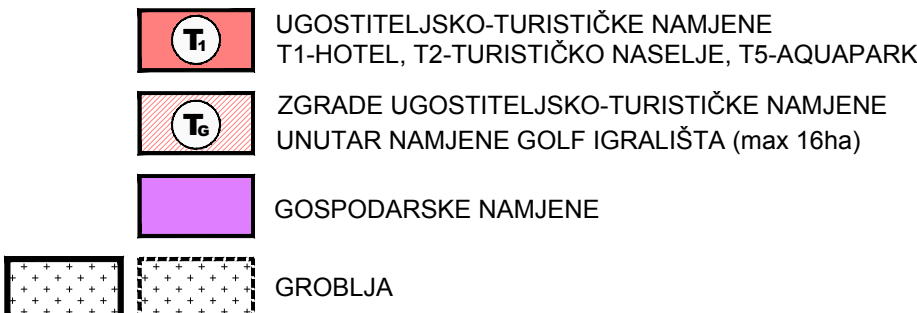
## OGRAIČENJA OD OBALNE LINIJE



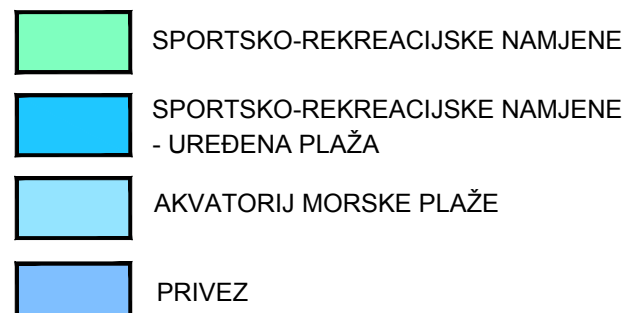
## GRAĐEVINSKA PODRUČJA



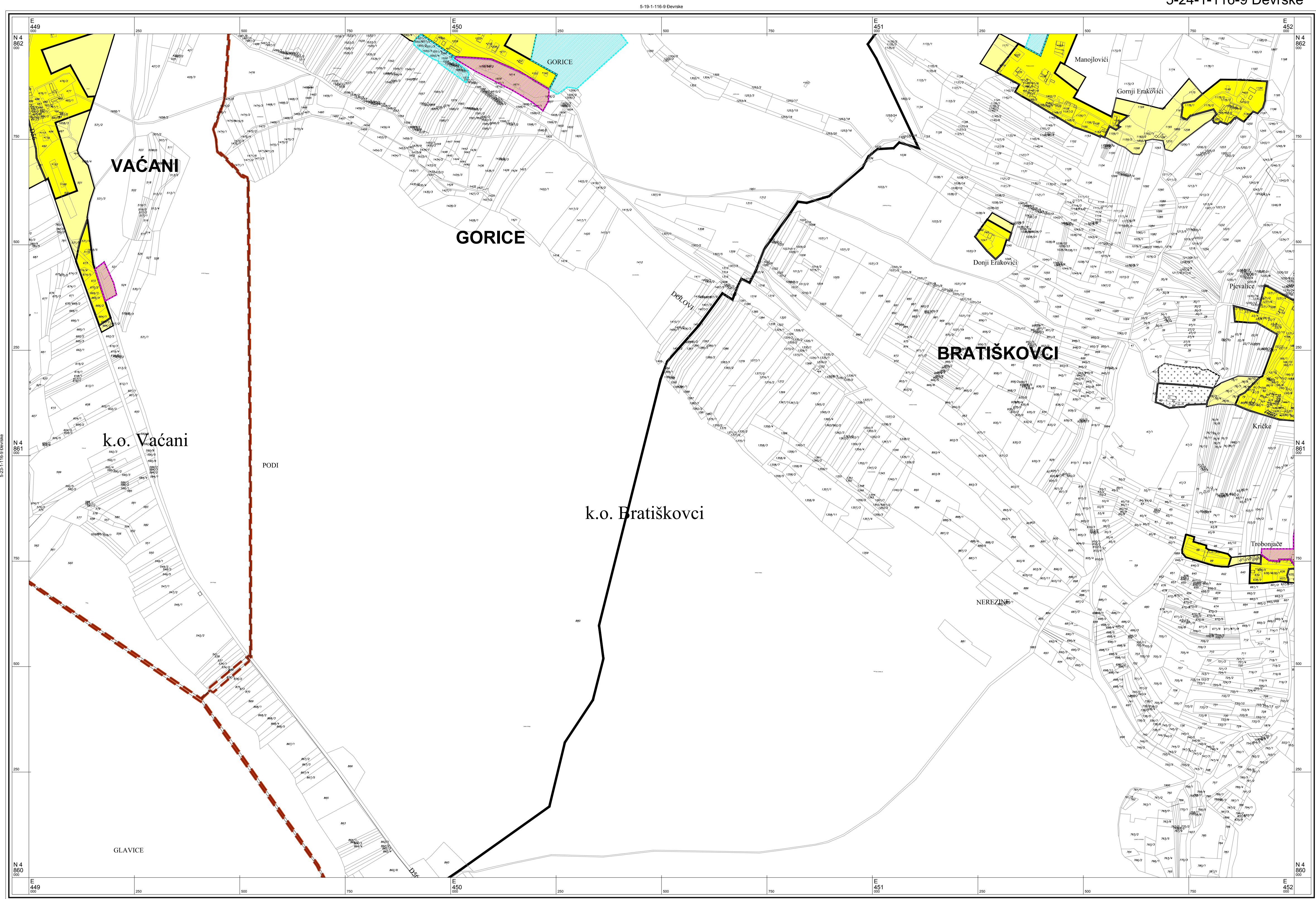
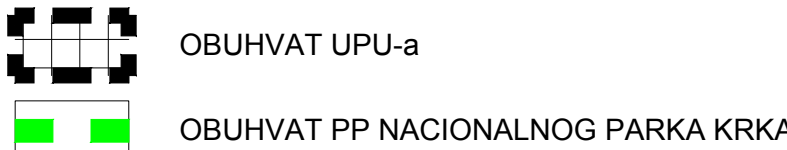
## GRAĐEVINSKA PODRUČJA IZVAN NASELJA



## GRAĐEVINSKA PODRUČJA IZVAN NASELJA



## PODRUČJA PRIMJENE PLANSKIH MJERA



5-24-1-116-9 Đevrske

Šibensko - kninska županija  
GRAD SKRADINPROSTORNI PLAN  
UREĐENJA

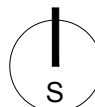

Izmjene i dopune III

4.21.

## GRAĐEVINSKA PODRUČJA

SHEMA SEKCIJA				DEVRSKE		OKLAJ	
Devrske	4.1.	Devrske	4.2.	Devrske	4.3.	Okolje	4.4.
Devrske	4.6.	Devrske	4.7.	Devrske	4.8.	Okolje	4.11.
Devrske	4.13.	Devrske	4.14.	Devrske	4.15.	Okolje	4.12.
Devrske	4.19.	Devrske	4.20.	Devrske	4.21.	Okolje	4.18.
Devrske	4.24.	Devrske	4.25.	Devrske	4.26.	Okolje	4.23.
Devrske	4.29.	Devrske	4.30.	Devrske	4.31.	Okolje	4.28.
Devrske	4.35.	Devrske	4.36.	Devrske	4.37.	Okolje	4.33.
Devrske	4.40.	Devrske	4.41.	Devrske	4.42.	Okolje	4.39.
Devrske		Devrske		Devrske		Okolje	4.44.
Devrske		Devrske		Devrske		Okolje	4.45.

Mjerilo 1 : 5000



Županija <b>ŠIBENSKO - KNINSKA ŽUPANIJA</b>	
Jedinica lokalne samouprave <b>GRAD SKRADIN</b>	
Naziv prostornog plana <b>PROSTORNI PLAN UREĐENJA - IZMJENE I DOPUNE III</b>	
Broj plana: <b>A-649</b>	Faza izrade: <b>PRIJEDLOG PLANA</b>
Naziv kartografskog prikaza <b>GRAĐEVINSKA PODRUČJA</b>	
Broj kartografskog prikaza <b>4.21.</b>	Mjerilo kartografskog prikaza <b>1:5000</b>
Odluka o izradi prostornog plana: Službeni vjesnik Šibensko-kninske županije br. 5/16	Odluka predstavničkog tijela o donošenju prostornog plana:
Javna rasprava (datum objave): 4.5.2018. <a href="http://www.grad-skradin.hr">www.grad-skradin.hr</a> 4.5.2018. <a href="http://www.mgipu.hr">www.mgipu.hr</a> 4.5.2018. Slobodna Dalmacija	Javni uvid održan:  15. svibnja 2018. - 29. svibnja 2018.
Pečat tijela odgovornog za provođenje javnih rasprava:  M.P.	Odgovorna osoba: <b>Josip Silov, dipl. ing. agr.</b>  ime, prezime i potpis
Mišljenje Zavoda sukladno članku 107. Zakona o prostornom uređenju (NN 153/13 i 65/17): Klasa: _____, Urbroj: _____, Datum: _____	
Suglasnost Ministarstva sukladno članku 108. Zakona o prostornom uređenju (NN 153/13 i 65/17): Klasa: _____, Urbroj: _____, Datum: _____	
Pravna osoba koja je izradila plan: <b>URB/ING, d.o.o.</b> za poslove prostornog uređenja i zaštite okoliša, Zagreb, Av. V. Holjevca 20, tel/fax: 01/230-11-40, <a href="http://www.urbing.hr">www.urbing.hr</a> , e-mail: <a href="mailto:urbing@urbing.hr">urbing@urbing.hr</a>	Odgovorna osoba: <b>Darko Martinec, dipl. ing. arh.</b>  ime, prezime i potpis
Pečat pravne osobe koja je izradila plan: <b>URB/ING, d.o.o.</b> M.P.	<b>LJILJANA DOLEŽAL</b> dipl. ing. arh. OVLASTENA ARHITEKTICA URBANISTICA A-253
Odgovorni voditelj: <b>Ljiljana Doležal, ovl. arh. urb.</b> <b>Darko Martinec, dipl. ing. arh.</b>	Frane Dumandžić, mag. ing. arh. Maja Martinec Čunčić, dipl. ing. arh.
Pečat Gradskog vijeća:  M.P.	Predsjednica Gradskog vijeća: <b>Nadija Zorica, dipl.oec.</b>  ime, prezime i potpis
Istovjetnost ovog prostornog plana s izvornikom ovjerava:  ime, prezime i potpis	Pečat nadležnog tijela:  M.P.